

# LOS ASOMBROSOS AVANCES DE LA ARQUEOLOGÍA – Su Desarrollo y Descubrimientos.


## 1A. La Definición de Arqueología:

- 1b. La etimología de arqueología: arqueología -- “discusión concerniente a cosas antiguas,”
- 2b. La definición de arqueología:
  - 1c. Es el estudio de la antigüedad. En el sentido más extenso, si a usted le gusta la antigüedad, usted es un arqueólogo. Incidentalmente, un arqueólogo ha sido definido como “una persona cuya carrera descansa en las ruinas.”
  - 2c. Definición especial: “Arqueología es la recuperación de las civilizaciones pasadas por medio de sus restos.”
  - 3c. Arqueología bíblica: Es la rama de la arqueología que relata eventos o situaciones descritas en la Biblia.



## 3b. Las divisiones de la arqueología:


- 1c. El estudio de los restos: promontorios, templos, tumbas, ruinas, objeto
- 2c. El estudio de las escrituras: inscripciones, tablillas, rollos, manuscrito:



## 2A. El Diseño de la Arqueología:

En nuestra última sesión discutimos los cuatro propósitos de la arqueología:

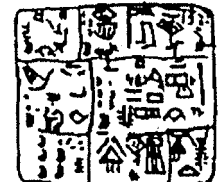
- 1b. Ilustra la Biblia.
- 2b. Ilumina la Biblia.
- 3b. Suplementa la Biblia.
- 4b. Autentifica la Biblia.




- 1c. Consideraciones negativas:
  - 1d. La Biblia no necesita ser probada.
  - 2d. Los beneficios espirituales no son apropiados por el conocimiento sino por la fe.
  - 3d. Nadie, alguna vez, ha sido salvado por estudiar la arqueología.

## 2c. Consideraciones Positivas:

- 1d. La arqueología ha echado por tierra numerosas teorías falsas.
- 2d. La arqueología ha descrito el medio ambiente de la Biblia.
- 3d. La arqueología ha demostrado la veracidad de la Biblia:



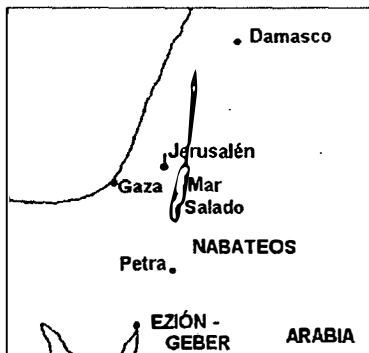
Muchos arqueólogos señalan que a través de sus investigaciones han llegado a tener gran aprecio por la exactitud de las Escrituras. Se señala el caso de William F. Albright, quien concluye que “no puede haber duda que la arqueología ha confirmado la



La Inscripción de Siloé

historicidad sustancial de la tradición del Antiguo Testamento.” (Archeology and The Religion of Israel, p. 176)

Nelson Glueck, en su encantador libro, *Rivers in the Desert*, saca sus conclusiones concernientes a la Biblia y muestra cómo la confiable Palabra le ha guiado a descubrimientos arqueológicos:



Sin embargo, como una realidad categórica, puede indicarse que ningún descubrimiento arqueológico alguna vez ha controvertido una referencia Bíblica. Se han hecho apuntes de hallazgos arqueológicos que confirman en claro contorno o en detalle exacto las declaraciones históricas de la Biblia. Y por la misma razón, la evaluación apropiada de descripciones bíblicas, a menudo, ha llevado a descubrimientos asombrosos. Ellos forman una estela en el vasto mosaico de la memoria histórica casi increíblemente correcta de la Biblia.

La ubicación de la ciudad portuaria de Salomón, Ezión-geber, largamente perdida, era por siglos un misterio insondable, porque ninguno puso atención a la declaración bíblica que ésta es encontrada “junto a Elot en la ribera del Mar Rojo, en la tierra de Edom”(1 Reyes 9:26; 10:22). Y es exactamente donde lo encontramos, en la forma de un pequeño montón de tierra, cubierto de arena se halla el Tell el-Kheleifeh a la ribera del norte del Golfo de Acaba, el cual está al este del brazo del Mar Rojo. La memoria de su ubicación fue extinguida como la llama de una vela estriada.

### 3c. Consideraciones prácticas:

Pocos son los mensajes y estudios bíblicos que no tendrían algún punto conducido eficazmente por el uso efectivo de algunos asuntos arqueológicos. El Dr. Joseph Free observa:

Si bien no estamos llamados a “predicar arqueología,” somos responsables de llevar nuestro mensaje a través de ella; y los materiales de descubrimientos arqueológicos constituyen una de muchas áreas útiles, desde las cuales el progresista siervo de Dios puede sacar material para traer su mensaje más efectivamente a casa. (*Archeology and Bible History*, p. XII)

## 3A. El Desarrollo de la Arqueología:

### 1b. Antiguos esfuerzos:

#### 1c. Asurbanipal de Asiria, siglo VII a. C.:

Asurbanipal estaba orgulloso de su habilidad para descifrar las tablillas antiguas. Él envió escribas a las regiones lejanas de su reino para reunir tablillas para sus archivos en Nínive.



2c. Nabónido de Babilonia, siglo VI a. C.:



Nabónido, padre del rey Belsasar, fue muerto al momento de la captura de Babilonia en 539 a. C. (Daniel 5). Nabónido fue un religioso fanático y un anticuario. Cornfeld y Freedman enfatizan su importancia en la arqueología:


Otra pasión de Nabónido era el pasado. Sus eruditos buscaron y leyeron antiguas inscripciones cuneiformes. Cuando él tuvo un templo reedificado, ordenó a sus eruditos buscar las bases del templo más antiguo: “Yo hice una excavación a la derecha y a la izquierda, al frente y detrás de los cuartos y el santuario.” Él usó un verbo que en cualquier otra parte significa “cavar un foso,” especialmente cavar para encontrar restos antiguos. Él descubrió las bases de un templo que atribuyó a un rey Sumerio quien había vivido 2,220 años antes. Aunque su cronología fue inexacta (por casi 500 años), el hallazgo de Nabónido todavía califica como el primer reporte arqueológico existente.

(Archeology of the Bible Book by Book, p. 159)

- 3c. Los aventureros fueron motivados por una ambición de tesoros, en vez de un amor por el conocimiento. Por ejemplo, mientras los obreros en Ur enterraban a la adinerada dama Shubad, al mismo tiempo robaban los tesoros de la cámara del marido enterrado abajo, y luego empujaban el arca de las ropas que estaba encima del agujero de la cámara de la dama hacia su marido. Es probable que tan pronto como los faraones del antiguo Egipto eran enterrados, los esclavos que los enterraban regresaban en la primera oportunidad posible para robar la inmensa riqueza de las tumbas.

2b. Exploraciones Modernas:

1c. Napoleón el Grande, 1798.

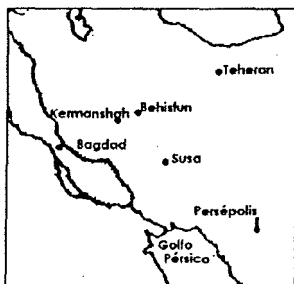


Durante su campaña egipcia de 1,798, Napoleón estuvo acompañado por una hueste de geógrafos, científicos y diseñadores que meticulosamente registraron y graficaron cada cosa que encontraron en Egipto, dando como resultado un enorme interés europeo sobre el esplendor de Egipto.

En 1,799 la famosa Piedra de Roseta fue encontrada por un soldado francés. Su inscripción trilingüe de 196 a. C., en jeroglíficos, demótico y griego guiaron al desciframiento del lenguaje del valle del Nilo.



2c. Henry C. Rawlinson, 1835.

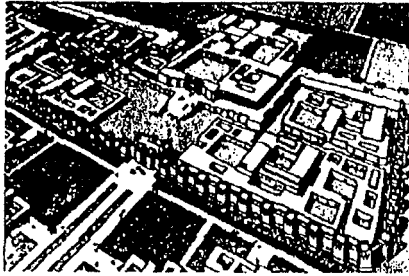


Al norte de Persia, 122 metros hacia arriba al lado de una montaña de 518 metros, Rawlinson descubrió una inscripción trilingüe conmemorando una victoria militar de Darío I, aproximadamente 520 a. C. El descubrimiento de esta antigua inscripción Persa-Elamita- Acadia, la contraparte cuneiforme de la Piedra de Roseta, reveló los secretos de Mesopotamia. La transcripción de Rawlinson de esa inaccesible inscripción, mientras colocaba escaleras en una saliente de 60 centímetros de ancho, e iba ascendiendo, despreocupado totalmente del peligro



que le rodeaba, ¡es una historia de la mejor aventura arqueológica!

3c. Paul E. Botta, 1843.



El increíble palacio de Sargón II (722-725 a. C.) fue descubierto por Botta, el agente consular francés en Mosul. Este hallazgo demostró la historicidad de Sargón, quien es mencionado en Isaías 20:1, y cuya historicidad fue cuestionada por los críticos. Muchas de las paredes talladas retrataban escenas de la vida diaria, actividades religiosas y aventuras de los asirios en un tiempo cuando estuvieron esclavizando naciones tanto del reino del sur como del norte.

(2 Reyes 17:5-6).

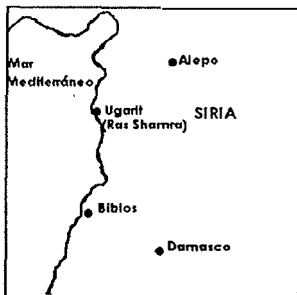


4c. El código de Hamurabi de 1700 a. C.

Jacques de Morgan, guiando una expedición francesa a Susa, la Susa bíblica, entre 1901-1902, descubrió una estela diorita inscrita alrededor de 1765 a. C. por el rey Hamurabi de Babilonia con aproximadamente 282 leyes. El código es la inscripción más extensa que ha sobrevivido en Babilonia, el cual incluye 2,614 líneas de texto. Los elamitas habían llevado a Susa la estela de 1.82 mts. de altura. En la punta de la estela, en bajorrelieve, mostrando a Hamurabi ante el entronado dios sol Shamash, el patrón de la ley y la justicia. Hamurabi recibe de su deidad su majestuoso poder para legislar.



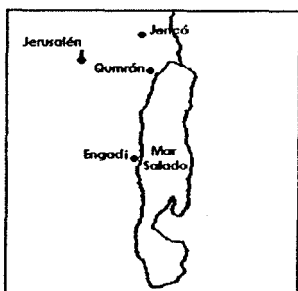
5c. Las Tablillas en Ras Shamra, 1929 - 1937.



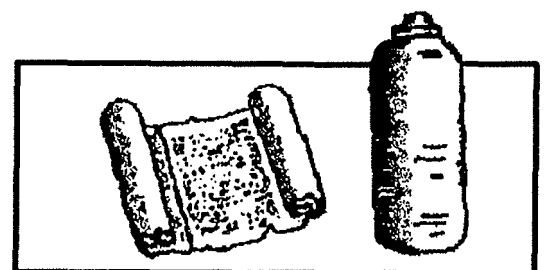
C.F. Shaeffer, al principio de 1,929, excavó el gran terraplén de Ugarit en Ras Shamra, en la costa de Siria. Ugarit fue un importante centro cultural de los Cananeos. El descubrimiento incluyó numerosas tablillas cuneiformes de 1300 -1200 a. C. en acadio y la nueva escritura alfabética Cananea conocida como Ugarítico. Este depósito literario es incuestionablemente uno de los más significativos descubrimientos arqueológicos del siglo, en lo que respecta a la explicación del Antiguo Testamento; la importancia de Ras Shamra es por causa de su estratégica ubicación geográfica y cultural. (Blaklock and Harrison, Dictionary of Biblical Archeology, p. 460).



6c. Los rollos del Mar Muerto, 1947.



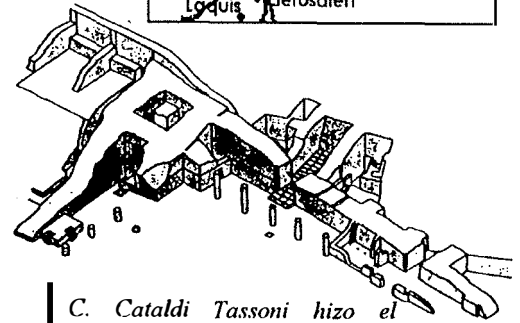
En 1,947, un pastor de 17 años, hizo el más importante descubrimiento arqueológico a la fecha, encontró en una cueva, al noroeste del Mar Muerto, un rollo entero del libro de Isaías, fechado en 125 a. C. Excavaciones en cuevas cercanas dieron como resultado el hallazgo de más de 300 manuscritos bíblicos, con partes de cada libro del A.T., excepto de Ester. Los descubrimientos en Qumrán demuestran que nuestra Biblia ha



permanecido prácticamente sin cambios en su transmisión a través de los siglos.

7c. Las Tablillas de Ebla, 1975 - 1978.

Un arqueólogo italiano, Paolo Matthiae, se encontraba excavando el palacio real de la antigua ciudad de Ebla, en Siria, al sur de Alepo, cuando encontró la biblioteca real, compuesta de por lo menos 15,000 tablillas de arcilla fechadas entre 2400 - 2250 a. C.; un periodo conocido como “los años oscuros del A.T.” Este descubrimiento podría eclipsar a los rollos del Mar Muerto, pues confirma numerosos aspectos de la vida de los Patriarcas. Dice David Noel Freedman, de la Universidad de Michigan, uno de los renombrados arqueólogos de Estados Unidos: “Ni un solo pasaje del A. T. quedará sin ser tocado por las Tablillas de Ebla. Si yo fuera un fundamentalista, haría un día de fiesta.”



C. Cataldi Tassoni hizo el diagrama original de las partes excavadas del Palacio Real de Ebla. Los archivos fueron guardados en el cuarto pequeño a la derecha de los cinco pilares

3b. Expectativas futuras de la arqueología:

1c. Las posibilidades futuras de la arqueología:

- 1d. Pocos de los posibles sitios han sido investigados.
- 2d. Solamente un pequeño porcentaje de los sitios ha sido explorado.
- 3d. Sólo una sección menor de cada promontorio ha sido excavada.
- 4d. Sólo una fracción de los materiales escritos ha sido publicada.

2c. La fantástica promesa de la arqueología:

1d. Descubrimientos recientes:

- 1e. Madera trabajada a mano en el Monte Ararat (¿el arca?)
- 2e. Minas de oro de Salomón en Arabia
- 3e. Escrituras Proto-Sinaíticas en el Sinaí
- 4e. Tablillas de Ebla en Siria
- 5e. El pozo de Abraham en Beerseba
- 6e. El palacio de David/Salomón en Jerusalén
- 7e. La Puerta de la ciudad Cananea en Dan

2d. Interés renovado en la arqueología:

- 1e. Numerosas excavaciones en camino.
- 2e. Muchos voluntarios involucrados.
- 3e. Acceso listo a todos los sitios en Israel.

4A. La Descripción de una Expedición:

## 1b. El sitio de la excavación:

## 1c. La decisión para una excavación:

1d. Descubrimiento accidental: Mari, Ras Shamra, Qumrán.

2d. Lugar significativo: Jericó, Jerusalén, Beerseba, Dan.

## 2c. El desarrollo de un promontorio:

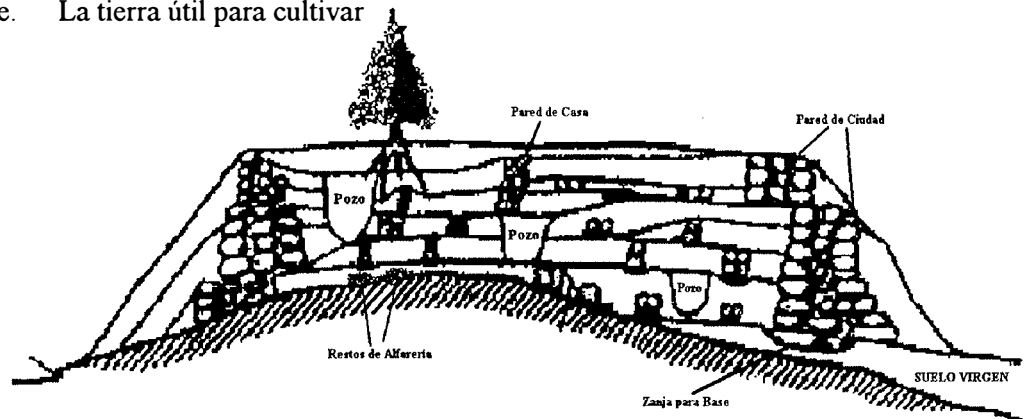
La mayoría de excavaciones en el cercano oriente se realiza en grandes montículos artificiales, los cuales literalmente señalan la ciudad. Esos promontorios o telles son mencionados en las Escrituras; por ejemplo, en Josué 11:13: “Pero a todas las ciudades que estaban sobre colinas, no las quemó Israel; únicamente a Hazor quemó Josué.”

1d. Significado de un promontorio: “un montículo de ocupación humana.”

## 2d. La hechura de un tell:

Las ciudades se desarrollaban y después de su destrucción fueron reedificadas en el mismo lugar por las siguientes razones:

- 1e. Una posición defendible
- 2e. Una abundante fuente de agua
- 3e. Un lugar cerca a la ruta comercial
- 4e. La tierra útil para cultivar



## 2b. El sustento de una excavación:

1c. Patrocinado por una escuela u otra institución

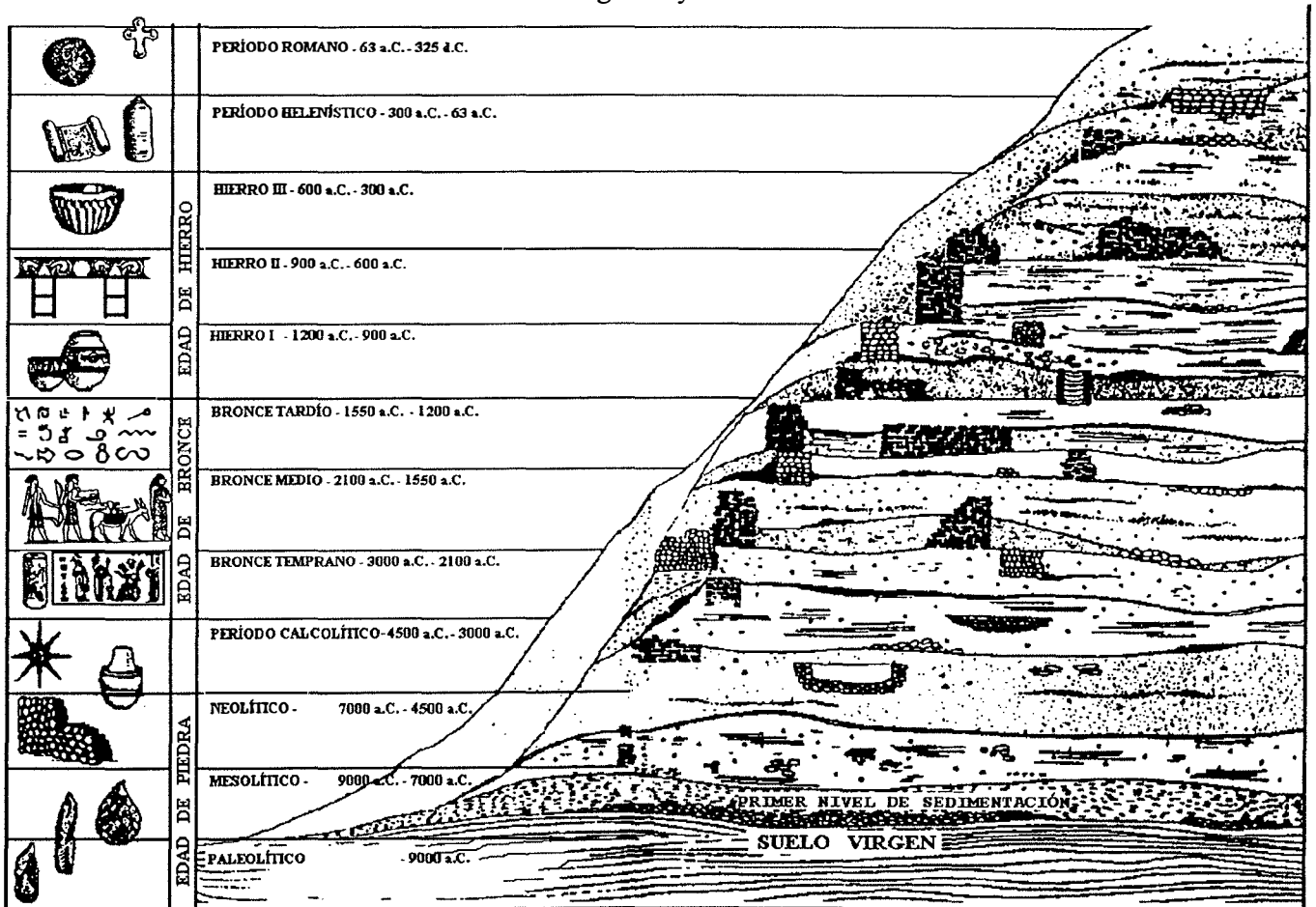
2c. Permiso del gobierno local


## 3b. El personal para la excavación:

## 1c. Personal adiestrado:

- 1d. Renombrado arqueólogo
- 2d. Experto en cerámicas
- 3d. Arquitecto
- 4d. Fotógrafo


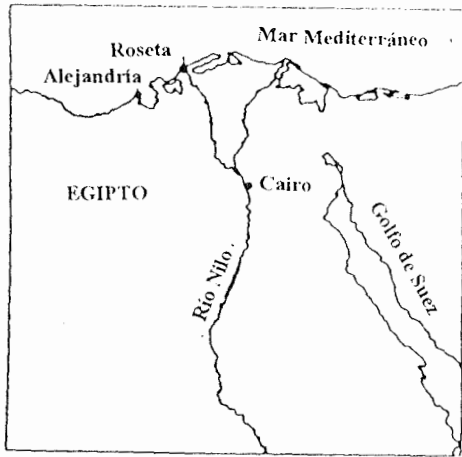
- 5d. Numismático
  - 6d. Geólogo
- 2c. Maestros y alumnos:
- 3c. Personal no adiestrado:
- 1d. Picadores
  - 2d. Cavadores
  - 3d. Recolectores
  - 4d. Lavadores de alfarería
  - 5d. Cocineros
- 4b. El sistema de excavar:
- 1c. Arqueología de superficie: Egipto
  - 2c. Estratigrafía: Beerseba
  - 3c. Haciendo surcos: Akki
  - 4c. Apertura de pozo: Jope
  - 5c. Construcción de túnel: Boghazkoy





**SIR HENRY RAWLINSON COPIANDO LAS INSCRIPCIONES DE LA ROCA BEHISTUN**







Afuera de la Puerta de Roseta



JEAN FRANCOIS CHAMPOLLION



NAPOLEÓN



## ¿CÓMO SE FORMARON LOS PROMONTORIOS (TELLES)?

1. *Dstrucción de guerras*
2. *Devastación de Terremotos*
3. *Emigración a causa de sequía o hambruna*
4. *Muerte a causa de plagas*
5. *Profundidad de ruinas*
6. *Erupciones volcánicas*
7. *Desaparición a causa de invasión*

